



**КОМИТЕТ ИМУЩЕСТВЕННЫХ ОТНОШЕНИЙ
АДМИНИСТРАЦИИ ПЕРМСКОГО МУНИЦИПАЛЬНОГО ОКРУГА**

РЕШЕНИЕ
о размещении объектов № 3662

Пермский край
Пермский округ

13.12.2024

Комитет имущественных отношений администрации Пермского муниципального округа разрешает ООО «Технические Решения» (ИНН 5948065590, ОГРН 1225900019179, юридический адрес: 614512, Пермский край, Пермский р-н, с. Гамово, ул. Луговая, д. 7) размещение объекта «Пункты и места приема (сбора) вторичного сырья и вторичных ресурсов, для размещения которых не требуется разрешения на строительство»

на землях государственная собственность на которые не разграничена на срок 11 месяцев.

Местоположение: Пермский край, Пермский м.о.

Приложение: схема предполагаемых к использованию земель или части земельного участка.

Особые условия использования:

1) Без права возведения объектов капитального строительства, без права регистрации объектов капитального строительства, без права возведения ограждения, с правом свободного доступа неограниченного круга лиц.

2) В соответствии с абз. 2 п. 8.2. Положения о порядке и условиях размещения объектов на землях или земельных участках, находящихся в государственной или муниципальной собственности, на территории Пермского края без предоставления земельных участков и установления сервитутов, публичного сервитута, утвержденного постановлением Правительства Пермского края от 22.07.2015 № 478-п, при прекращении действия решения о размещении объектов размещенные объекты демонтируются заявителем за счет собственных средств в срок не позднее 14 календарных дней с даты получения письма Комитета имущественных отношений администрации Пермского муниципального округа о прекращении действия решения о размещении объектов.

Заместитель председателя комитета


(подпись, печать)


М.В. Королева

Схема предполагаемых к использованию земель или части земельного участка

Объект: пункты и места приема (сбора) вторичного сырья и вторичных ресурсов, для размещения которых не требуется разрешения на строительство

Местоположение: Пермский край, Пермский муниципальный округ


Площадь земель или части земельного участка: 4500 кв. м

Категория земель: Земли сельскохозяйственного назначения

Вид разрешенного использования: -




Система координат МСК-59

Каталог координат, м		
№ точки границы	X	Y
н1	501246,35	2223678,87
н2	501202,93	2223718,74
н3	501198,75	2223708,32
н4	501187,92	2223692,06
н5	501187,09	2223690,81
н6	501176,97	2223677,96
н7	501153,01	2223655,73
н8	501149,68	2223652,63
н9	501189,28	2223615,90
н1	501246,35	2223678,87



Масштаб 1:1000

Условные обозначения:

-  - Границы предполагаемого участка земель
-  - Границы земельного участка по сведениям ЕГРН
-  н1 - Характерная точка границ земель или части земельного участка

:704 - Кадастровый номер земельного участка

59:32:0250002 - Номер кадастрового квартала


Описание границ смежных землепользователей:

- От точки н1 до точки н2 — муниципальные земли
- От точки н2 до точки н8 — земельный участок с кадастровым номером 59:32:3980008:704
- От точки н8 до точки н1 — муниципальные земли

Заявитель: _____

М.П.




(подпись, расшифровка подписи)